





# SINALIZAÇÃO HORIZONTAL DA CICLOVIA – À IMPLANTAR

## QUANTITATIVOS DA SINALIZAÇÃO

PLACAS	DIMENSÕES	QUANTITATIVOS
	1,95 x 1,00 (área unitária 1,95m²)	35
	0,60 x comprimento	42
	1,00 x 0,10 x 0,40 (área unitária 1,09m²)	34
MARCAÇÃO DE CRUZAMENTO RODOCICLOVIÁRIO (MCC) 	-	148,00m

## QUANTITATIVO – SINALIZAÇÃO VERTICAL

Ø0,50 19 unid.  
0,40x0,60 43 unid.  
SUPORTE SIMPLES S1: 62 unid.

## QUANTITATIVO – SINALIZAÇÃO HORIZONTAL

PINTURA MECÂNICA:



PINTURA AMARELA TRACEJADA LSF 0,05m (cad. 1,00X2,00)	1001,86m	50,09m²
PINTURA AMARELA CONTÍNUA LSF 0,05m	475,55m	23,78m²
PINTURA BRANCA ESPECIAL	-	159,67m²
PINTURA BRANCA MCC CRUZAMENTO	148,00m	117,12m²
PINTURA VERMELHA	1.582,00m	3.581,50m²
TOTAL =		3.932,16m²

## QUANTITATIVO – SINALIZAÇÃO POR CONDUÇÃO ÓTICA

TACHÃO REFLETIVO BIDIRECIONAL AMARELA 00 UNIDADES

### NOTAS:

LRE = LINHA DE RETENÇÃO  
MCC = MARCAÇÃO DE CRUZAMENTO RODOCICLOVIÁRIO  
MCI = MARCAÇÃO DE CICLOFAIXA/CICLOVIA AO LONGO DA VIA  
LSF = LINHA SEPARADORA DE FLUXOS  
e = espessura  
L = comprimento  
l = largura  
d = distância  
c = extensão

R01	Remoção da ciclovia lado direito do canal	ABR/15	Eng°. Fernando
R00	Versão inicial	FEV/15	Eng°. Fernando
REVISÃO	OBSERVAÇÕES	DATA	VISTO
	<div><b>PREFEITURA MUNICIPAL DE PELOTAS</b> UNIDADE DE GERENCIAMENTO DE PROJETOS - UGP</div>		
<div><b>P R O J E T O DE MOBILIDADE URBANA</b> Eduardo Leite - Prefeito Municipal   Jair Seidel - Secretário Executivo da UGP</div>			
PROJETO: <i>INCORP CONSULTORIA E ASSESSORIA LTDA.</i>		ARQUIVO: MUJK-02-PESCR02.dwg	
RESPONSÁVEL TÉCNICO: <i>ENGº JOSÉ CARLOS TEIXEIRA TEDESCO 005546/RS</i>		DATA: <b>FEV/2015</b>	
<b>PROJETO SINALIZAÇÃO CICLOVIA</b>		ESCALA: <b>S/E</b>	
TRECHO: <b>ZONA URBANA DO MUNICÍPIO DE PELOTAS/RS</b>		REVISÃO: <b>R01</b>	
<b>AV. JUSCELINO KUBITSCHKE DE OLIVEIRA</b>		<b>04/04</b>	
<b>DA CICLOVIA (NOTA DE SERVIÇO)</b>			